

Hotel
 Restaurant
 Feuerstelle
 Postauto
 Kapelle
 Vita Parcours
 10 Wanderweg
 30 Bergwanderweg
 7 Bikeroute
 Aufstieg
 Abstieg



Wanderwege

- 10** Kleine Welt: Schwarzenberg Rössliparkplatz – Arnen – Bodenmatt – Schirgen – Hinteregg – Schwarzenberg Rössliparkplatz
Distanz 3.7 km, 121 m, 121 m, 1 h
- 11** Grosse Welt: Schwarzenberg Rössliparkplatz – Dieterschwandweid – Bodenmatt – Schirgen – Schwarzenberg Rössliparkplatz
Distanz 7.6 km, 317 m, 317 m, 2 h 15 min
- 12** Schwarzenberg Rössliparkplatz – Furtig – Hinteregg – Schirgen – Haseleggstäg – Bömmerebrugg – Schwarzenberg Rössliparkplatz
Distanz 7.4 km, 292 m, 292 m, 2 h 10 min
- 13** Schwarzenberg Rössliparkplatz – Bömmerebrugg – Tristboden – Fischenbach (oder Abkürzung via Weidboden) – Haseleggstäg – Bömmerebrugg – Schwarzenberg Rössliparkplatz
Distanz 12.4 km, 441 m, 441 m, 3 h 25 min
- 14** Schwarzenberg Rössliparkplatz – Bömmerebrugg – Stäfeli
Distanz 5.9 km, 550 m, 102 m, 2 h
- 15** Gustihütten – Feldimoos – Chrیدهgg – Spinnegg – Gustihütten
Distanz 4.2 km, 220 m, 220 m, 1 h 20 min
- 16** Schwarzenberg Rössliparkplatz – Schwandenegg – Vogel – Frohmatt – Schwarzenberg Rössliparkplatz
Distanz 5.6 km, 144 m, 144 m, 1 h 30 min
- 17** Schwarzenberg Rössliparkplatz – Schwandenegg – Vogel – Scharmoos – Chrüzhubel – Holderchäppli
Distanz 5.8 km, 242 m, 131 m, 1 h 40 min
- 18** Schwarzenberg Rössliparkplatz – Lifelen – Bawald – Meiestoss – Eigenthal (Eigenthalerhof)
Distanz 4.8 km, 284 m, 98 m, 1 h 30 min
- 19** Holderchäppli – Hochwäldli – Eigenthal (Eigenthalerhof)
Distanz 2.6 km, 122 m, 47 m, 45 min
- 20** Holderchäppli – Neualp – Schiltalp – Chrägütsch – Eigenthal (Eigenthalerhof)
Distanz 3.6 km, 163 m, 88 m, 1 h
- 21** Eigenthal (Gantersei) – Buchsteg – Unterlauelen
Distanz 1.9 km, 83 m, 30 min

Bergwanderwege

- 30** Eigenthal (Eigenthalerhof) – Chrägütsch – Höchberg – Oberlauelen – Buchsteg – Eigenthal (Postauto-Endstation Talboden)
Distanz 8.7 km, 459 m, 506 m, 2 h 55 min
- 31** Eigenthal (Gantersei) – Buchsteg – Oberlauelen – Heiterannliweg – Pilatus
Distanz 6.1 km, 1115 m, 3 h 20 min
- 32** Eigenthal (Gantersei) – Buchsteg – Unterlauelen – Oberalp – Mittaggüpfli
Distanz 7.5 km, 996 m, 3 h 20 min
- 33** Eigenthal (Gantersei) – Buchsteg – Honegg – Gumm – Rägefüeli oder Studberg
Distanz 4 km, 600 m, 1 h 50 min
- 34** Eigenthal (Gantersei) – Rosebode – Gumm – Rägefüeli oder Studberg
Distanz 3.6 km, 626 m, 1 h 50 min
- 35** Pilatus – Mittaggüpfli
Distanz 6.3 km, 487 m, 641 m, 2 h 40 min
- 36** Mittaggüpfli – Stäfeliflue
Distanz 2.1 km, 243 m, 236 m, 1 h
- 37** Stäfeli – Mittaggüpfli
Distanz 3 km, 635 m, 1 h 45 min
- 38** Stäfeli – Stäfeliflue
Distanz 3 km, 652 m, 1 h 45 min

Bikerouten

- 3** **Guberwald / Bawald**
Schwarzenberg Rössliparkplatz – Lifelen – Guberwald – Eigenthal – Lindenstübli – Meiestoss – Bawald – Lifelen – Schwarzenberg Rössliparkplatz
Schwierigkeit: einfach / mittel. Distanz 10.5 km, 316 m, 1 h
- 4** **Öber d'Bäch**
Schwarzenberg Rössliparkplatz – Lifelen – Vita Parcours – Gieselbach – Ober Spechten – Bömmerebrugg – Heiterbühl – Schwarzenberg Rössliparkplatz
Schwierigkeit: einfach / mittel. Distanz 7.5 km, 259 m, 45 min
- 5** **Chrägütsch**
Schwarzenberg Rössliparkplatz – Zöribänkli – Vogel – Scharmoos – Holderchäppli – Neualp – Schiltalp – Chrägütsch – Eigenthal – Guberwald – Lifelen – Schwarzenberg Rössliparkplatz
Schwierigkeit: anspruchsvoll. Distanz 13.5 km, 426 m, 1 h 15 min
- 6** **Fischenbach**
Schwarzenberg Rössliparkplatz – Bömmerebrugg – Tristboden – Fischenbach – Haseleggstäg – Bömmerebrugg – Heiterbühl – Schwarzenberg Rössliparkplatz
Schwierigkeit: anspruchsvoll. Distanz 12.4 km, 441 m, 1 h 15 min
- 7** **Stäfeli**
Schwarzenberg Rössliparkplatz – Bömmerebrugg – Gustihütten – Stäfeli – Trochemattsattel – Stäfel – Lindenstübli – Meiestoss – Lifelen – Schwarzenberg Rössliparkplatz
Schwierigkeit: anspruchsvoll. Distanz 20 km, 784 m, 2 h

Vita Parcours

2,6 km Rundkurs mit 15 Übungsposten oberhalb Dorfteil Eifen



	Hotel		Langlauf		Loipe
	Restaurant		Schlitteln		Nachtloipe
	Postauto		Schlepplift		Hundeloipe
	Aufstieg		Schneeschuhroute		Skitour
	Abstieg				

Schneeschuhrouten

Hinweise:

- Alle Schneeschuhrouten sind pinkfarbig signalisiert, aber weder präpariert noch beaufsichtigt oder gesichert!
- Bitte beachten Sie das aktuelle Lawinenbulletin!
- Die Begehung erfolgt auf eigenes Risiko!

Wanderzeiten beim Schneeschuhwandern:
Die Wanderzeiten können je nach Schneeverhältnissen und Schneemengen stark variieren. Eine ungefähre Wanderzeit errechnet sich aus der Wanderzeit im Sommer und einem Zuschlag von 50%.

- Rägeflüeli**
Postauto-Endstation Talboden – Gantersei – Buchsteg – Unter / Ober Honegg – Gumm – Rägeflüeli.
Abstieg: gleiche Route
Distanz: 9.2 km, 630 m, 5 h
- Trochematt**
Postauto-Endstation Talboden – Gantersei – Buchsteg – Rotstock – Unter / Ober Pfifferswald – Hirsbode – Trochematt – Ober Pfifferswald – Gumm – Ober / Unter Honegg – Buchsteg – Gantersei – Postauto-Endstation Talboden
Distanz: 12.7 km, 694 m, 6 h 15 min
- Rosebode**
Postauto-Endstation Talboden – Gantersei – Buchsteg – Unter / Ober Honegg – Rosebode – Meiestoss – Postauto-Endstation Talboden
Distanz: 6.8 km, 367 m, 3 h 25 min

Achtung: bei Schiessbetrieb ist die Route Rosebode gesperrt! Schiessanzeigen finden Sie beim Postauto-wartehaus, Parkplatz Linden, Ende Parkplatz Gantersei, Buchsteg Strassenvergebelung

Vermietung Schneeschuhe und Stöcke, geführte Touren
siehe: www.eigenthal.ch

Skitour

- Rägeflüeli**
Gantersei – Buchsteg – Unter Honegg – Ober Honegg – Gumm – Rägeflüeli
600 m, 2 h 40 min

Schlepplift Schwarzenberg

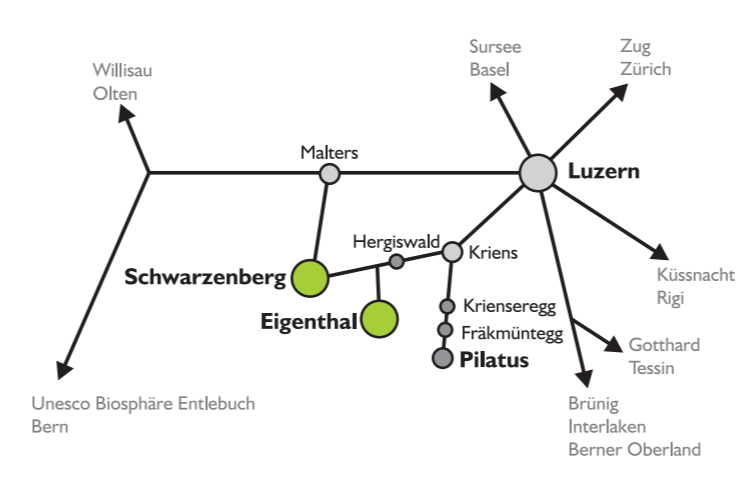
Der Kinder-Schlepplift befindet sich beim Rössliplatz Schwarzenberg.
Öffnungszeiten siehe: www.eigenthal.ch

Schlittelpisten

- beim Rössliplatz Schwarzenberg
- Kapelle, Eigenthal
- Linden, Eigenthal
- Gantersei, Eigenthal

Pferdetaxi Eigenthal

Martin Lochstampfer mit seinen beiden Schwarzwälder Kaltblutpferden freut sich auf Ihren Besuch!
www.pferdetaxi-eigenthal.ch




Pro Eigenthal Schwarzenberg
Panoramastrasse 10
6103 Schwarzenberg

Telefon 041 499 60 52
kontakt@eigenthal.ch
www.eigenthal.ch

Automatischer Wetter- und Schneebericht:
Telefon 041 497 27 27

Ausgabe Juni 2023



Aussicht vom Mittaggüpfli



Bikeroute Nr. 7

PANORAMAKARTE Eigenthal / Schwarzenberg



eigenthal.ch

Gastronomie & Unterkunft

Alpwirtschaft Unterlaulen.ch
1063 m.u.M.
WIRTLICHLICHES
EIGENTHAL
Christoph & Marlene Keiser-Waser, 0913 Eigenthal, Telefon 041 497 26 25
wir@unterlaulen.ch Montag + Dienstag Ruhetag

WEISSES KREUZ SCHWARZENBERG
Gastlichkeit à discretion
Hotel Restaurant Weisses Kreuz – Roman & Bettina Bachmann
041 497 12 46 – www.kreuz-schwarzenberg.ch

RESTAURANT HOTEL EIGENTHALER HOF
Paul & Esther Weibel
Tel. 041 497 33 11 Nähere Infos unter www.eigenthalerhof.ch

Hotel & Bildungszentrum Matt
BERGWELT | SEMINAR | BUSINESS | RESTAURANT
Mattstrasse 19, 6103 Schwarzenberg LU-Luftkurort
041 499 70 99 / info@bzmmatt.ch / www.bzmmatt.ch

hotel restaurant hammer
Würzenrain 11 | 6013 Eigenthal
+41 (0)41 497 52 05 | info@hotel-hammer.ch

Restaurants RÖSSLI Schwarzenberg
Hochgenuss pur finden Sie auch auf unserer Karte.
Wir freuen uns auf Ihren Besuch
Restaurant Rössli | Rafael Wicki
041 497 00 22 | www.roessli-schwarzenberg.ch

LINDENSTÜBLI EIGENTHAL
Pro Eigenthal Schwarzenberg
Winterhalbjahr offen 041 497 27 00 www.lindenstuebli.ch

The PUB Schwarzenberg

Arnen-Stübli Hofbeizli
Schwarzenberg
Öffnungszeiten:
von 15. Oktober bis 30. April
Dienstag, Samstag, Sonntag und Feiertage jeweils von 10.00 bis 18.00 Uhr offen
Gruppen bis 24 Personen auf Voranmeldung das ganze Jahr möglich.
www.arnenstuebli.ch | 079 565 42 77

PANORAMAKARTE Eigenthal / Schwarzenberg



eigenthal.ch

Langlaufzentrum Eigenthal

Beim Langlaufzentrum befinden sich ein geheizter Umkleieraum mit abschliessbaren Fächern, Duschen und Toiletten sowie ein Wachsraum. Alle Loipen sind für Skating und die klassische Technik gespurt.

Folgende Loipen stehen zur Verfügung:

- Standardloipe** rot, Distanz: 6 km, Schwierigkeit: mittel
Langlaufzentrum – Buchsteg – Meiestoss – Langlaufzentrum
- Grosse Loipe** rot, Distanz: 10.5 km, Schwierigkeit: anspruchsvoll
Standardloipe plus Schlaufe Buchsteg – Rotstock

Übungsloipe rot, Distanz: 0.9 km, Schwierigkeit: leicht
Beim Langlaufzentrum

Herzloipe rot, Distanz: 2 km, Schwierigkeit: leicht
Teilweise in der Standardloipe integriert, separat ausgeschildert


Nachtloipe schwarz, Distanz: 3 km, Schwierigkeit: anspruchsvoll
Südlich Langlaufzentrum
(Dienstag & Donnerstag bis 21.00 Uhr beleuchtet)

Hundeloipe rot punktiert, Distanz: 2 km, Schwierigkeit: leicht
Start beim Lindenstübli

Vermietung / Verkauf Langlaufausrüstung, Langlaufkurse
siehe: www.eigenthal.ch



im hinteren Eigenthal



Nachtloipe